

# Le Rocher du Diamant

Un joyau de la Martinique

Cliquez et  
téléchargez  
le livret



Découvrez la visite virtuelle

## Le Rocher du Diamant : un joyau de la Martinique

Symbole majestueux du sud de l'île, le Rocher du Diamant se dresse à 3 km au large de la commune du même nom. Haut de 176 m, il fascine par sa silhouette unique et ses reflets scintillants qui lui ont donné son appellation.

### Un site chargé d'histoire

Bien plus qu'un décor de carte postale, le Rocher fut un lieu stratégique au XVII<sup>e</sup> siècle. De 1804 à 1805, les Britanniques l'occupèrent et le transformèrent en forteresse surnommée « le vaisseau de pierre ». Son histoire héroïque nourrit encore aujourd'hui la légende du site.

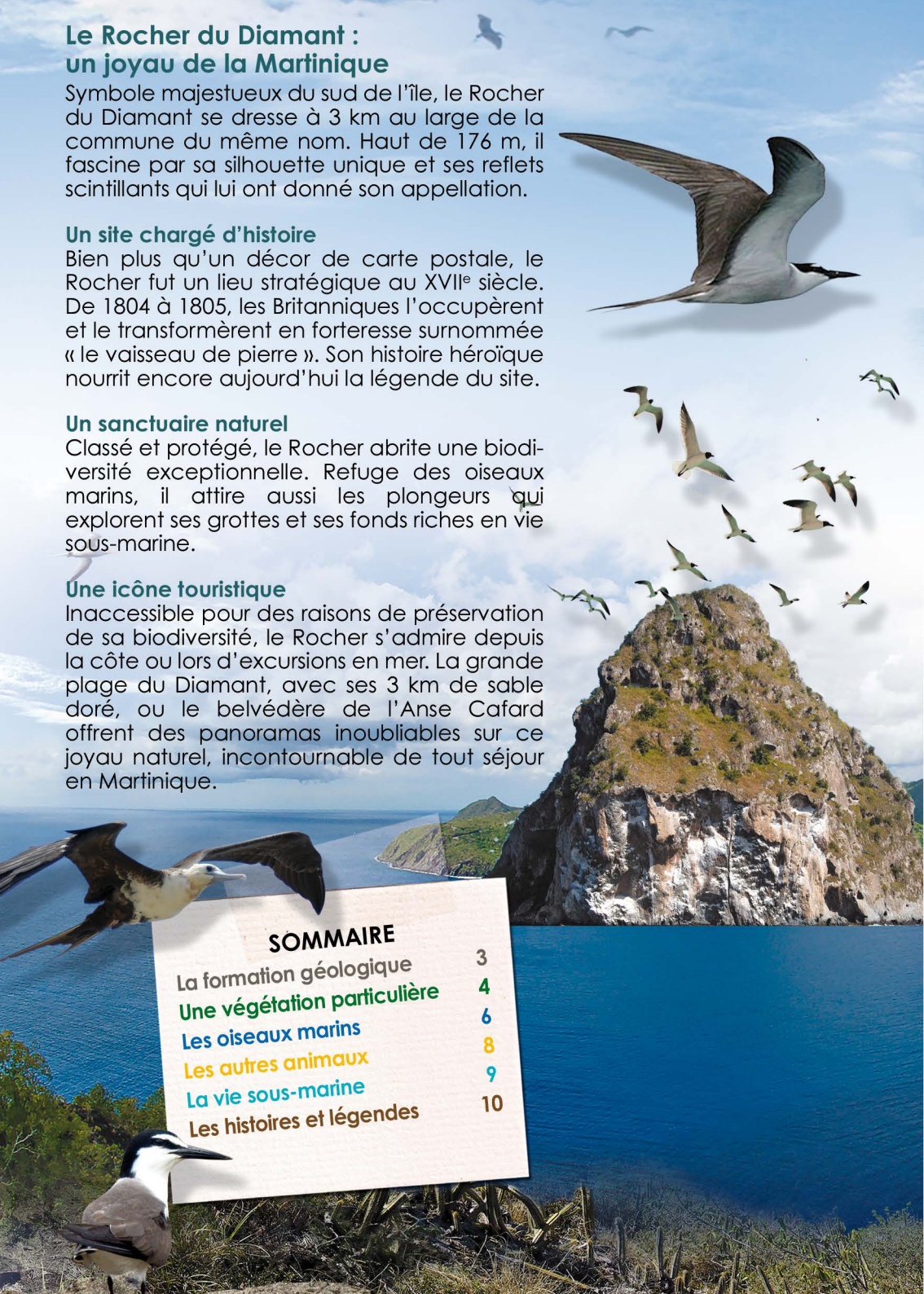
### Un sanctuaire naturel

Classé et protégé, le Rocher abrite une biodiversité exceptionnelle. Refuge des oiseaux marins, il attire aussi les plongeurs qui explorent ses grottes et ses fonds riches en vie sous-marine.

### Une icône touristique

Inaccessible pour des raisons de préservation de sa biodiversité, le Rocher s'admire depuis la côte ou lors d'excursions en mer. La grande plage du Diamant, avec ses 3 km de sable doré, ou le belvédère de l'Anse Cafard offrent des panoramas inoubliables sur ce joyau naturel, incontournable de tout séjour en Martinique.

SOMMAIRE	
La formation géologique	3
Une végétation particulière	4
Les oiseaux marins	6
Les autres animaux	8
La vie sous-marine	9
Les histoires et légendes	10



Comment un aussi beau caillou, a-t-il pu pousser dans la Mer des Caraïbes ?



Au large du littoral martiniquais, se dresse une petite île inhabitée appelée Rocher du Diamant. Cet îlot doit son nom aux reflets de ses parois à certaines heures du jour qui évoquent ceux d'une pierre précieuse.

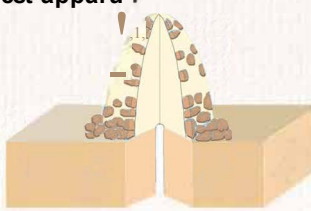


## La formation géologique

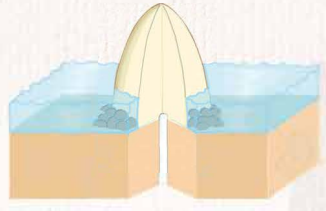
Le Rocher du Diamant est en fait un ancien édifice volcanique, tout comme le Morne Larcher situé juste en face. Sa formation remonte à très longtemps, presque un million d'années. Voici comment il est apparu :



Une remontée de **magma** a un jour formé le cratère d'un volcan. Puis ce dernier s'est endormi et le magma s'est solidifié.



Au fil du temps, la couche extérieure du volcan a disparu. L'érosion y a joué un rôle majeur : pluie, vent, sel ont fini par la détruire !



Aujourd'hui, il ne reste que la partie interne du volcan qui donne un dôme massif de dacite de 176 m de haut sur 300 m de diamètre.

Qu'est ce que la dacite ?

La dacite est une roche volcanique issue d'un magma refroidi rapidement au contact de l'eau et de l'air. Elle est composée de hornblende et de quartz.



Photo BRGM

Martinique




Rocher du Diamant

Qu'est ce qui pousse  
sur ce caillou ?

## Une végétation

Ce rocher abrite de nombreux animaux et une flore particulière, capables de survivre, malgré son relief escarpé et l'érosion.



*Le poirier pays*

*Tabebuia heterophylla*  
reconnaisable à ses belles  
fleurs mauve pâle.



*Le frangipanier*

*Plumeria alba*

avec ses fleurs blanches parfumées.

*Le bois  
couleuvre*

*Capparis*

*flexuosa*

une liane  
caractéristique  
des zones  
sèches.



Même si le sol est présent par endroits, il est  
pierreux et très superficiel, presque incapable  
de retenir l'eau.

Seules des plantes capables de survivre à la  
sécheresse ont donc pu se développer dessus.

# particulière

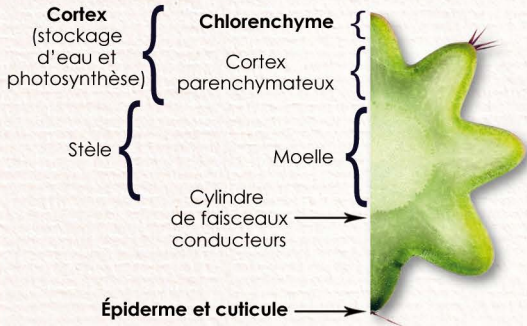
## Cactus cierge

*Pilosocereus royerii*  
un cactus originaire  
des Petites Antilles.



Certaines espèces ont même développé de véritables stratégies pour stocker l'eau. C'est le cas des cactus cierges, très nombreux sur le Rocher.

Ce sont des plantes xérophytes qui stockent dans leurs tissus des réserves d'eau, dites de "suc", pour faire face aux longues périodes de sécheresse. Leur tige est spécialement conçue pour se gonfler et se rétracter selon la quantité de liquide qu'ils emmagasinent !



## Coupes transversales et longitudinales du cactus

Épiderme et cuticule

Vaisseaux latéraux conducteurs de la sève

Aréole (méristème secondaire)

Épine (feuille modifiée)

Méristème apical (zone de croissance)

Cortex (stockage d'eau et photosynthèse)

Moelle (stockage d'eau)



## Le figuier maudit

*Ficus citrifolia*  
est muni de puissantes racines qui lui permettent de s'ancrer au sol.



# Les Oiseaux marins



## Le Noddi brun ou "moine"

### **Anous stolidus**

Sacré gourmand !

Son passe-temps favori consiste à pêcher des petits poissons et calamars en compagnie des autres noddis. Il peut même stocker de la nourriture dans une poche spéciale, appelée **jabot**, située sous sa gorge, ce qui lui évite des allers-retours !!!



Amérique  
du Nord

Antilles

Amérique  
du Sud

## Le Phaéton à bec rouge ou "paille-en-queue"

### **Phaeton aethereus**

C'est la star des oiseaux des mers tropicales ! Avec son plumage blanc aux ailes bordées de noir et sa longue queue, si élégante lorsqu'il vole.

C'est en effet l'un des plus beaux oiseaux marins. Il peut aussi être un véritable acrobate quand il décide d'attraper une proie.



## Le Fou brun

### **Sula leucogaster**

Particulièrement maladroit au décollage et à l'atterrissage !

Il doit décoller d'un perchoir élevé ou courir sur l'eau pour réussir à s'envoler. Son nom lui vient surtout de sa capacité à plonger en piqué de plusieurs dizaines de mètres de haut afin de capturer ses proies. Heureusement, il possède des sacs d'air sous la peau pour amortir l'impact avec la surface de l'eau.



• Parmi les animaux séjournant sur le Rocher du Diamant, les oiseaux marins sont les plus nombreux. En effet, plus d'un millier d'oiseaux marins s'y arrêtent chaque année.

- Par son inaccessibilité et son isolement, le Rocher est un site idéal de reproduction et de repos pour certaines espèces.
- Certains oiseaux venant du Canada et des Etats-Unis, dits "migrateurs", viennent y trouver refuge pour passer l'hiver ou encore faire escale avant de gagner l'Amérique du Sud.



### ou. "icwuu."

#### *Onychoprion anaethetus*

Lorsqu'elle cohabite avec d'autres espèces d'oiseaux, la sterne bridée préfère éviter les conflits en allant pêcher plus loin des côtes. Elle est surtout friande des poissons-volants ! En période de reproduction, le mâle est très bruyant: c'est sa façon de séduire les femelles.



### ou." e11-lisenuit

#### *Fregata magnificens*

C'est l'un des plus grands oiseaux au monde et incontestablement le plus grand des Antilles. Avec ses ailes déployées, elle mesure jusqu'à 2,44 m ! Bien qu'étant un oiseau marin, la frégate ne peut pas se poser sur l'eau car son plumage n'est pas **imperméable**. Leur solution : harceler les fous en plein vol pour dérober leur proie.



Le Rocher est protégé depuis le 1er mars 1994 par un **Arrêté de Protection de Biotope** (APB) réglementant l'accès au Rocher. Le Conservatoire du littoral assure la protection depuis 2004. Le débarquement étant interdit, le Conservatoire du littoral a installé quatre caméras de part et d'autre du Rocher afin de mieux le faire connaître au public. Une exposition permanente est à découvrir au musée Bernard David au Diamant.




Pour en savoir plus sur l'arrêté de protection de biotope

### LES ÉPOQUES DE NIDIFICATION SUR LE ROCHER



### Fou brun



On ne parle que des oiseaux !  
Et les autres alors ?

## Les autres animaux

### La chauve-souris à tête de cochon

Elle habite quant à elle dans les grottes du Rocher. On ne la trouve qu'aux Petites Antilles.



Elle raffole des fruits et des nectars. Elle joue un rôle très important dans la **pollinisation** des arbres de forêt sèche et la dissémination des graines.

### Les lézards

Les petits anolis et les mabouyas (petits reptiles de la famille des geckos) ont un rôle important sur le Rocher puisqu'ils le nettoient des nombreux insectes. Heureusement qu'ils sont de couleur brunâtre autrement ils serviraient de repas aux oiseaux.



### Le crabe nettoyeur



#### **Gecarcinus ruficola**

C'est un petit crabe très rare que l'on retrouve uniquement dans les zones sèches.

### La couresse

#### **Erythrolamprus cursor**

C'est une espèce de couleuvre **endémique** à la Martinique. Selon les rumeurs, elle ne serait présente que sur le Rocher du Diamant, son dernier refuge.



Tiré de "Carnet du littoral Faune et Flore de Martinique".

Le Rocher abrite bien d'autres animaux qui profitent de tout ce qui accompagne une colonie d'oiseaux.

Le Rocher du Diamant est le paradis des plongeurs !

## La vie sous-marine

Sous l'eau, la magie continue grâce à ses passages secrets notamment une faille unique au monde qui offre un parcours inattendu entre les roches. Gorgognes, poissons colorés, coraux et tortues arpentent les 300 m de diamètre de la base du rocher. Un émerveillement paradisiaque pour les plongeurs.

Faille sous-marine

Corail  
Corne d'Élan

Poisson  
chirurgien

Poisson Ange  
Royal

Poisson  
Papillon

Gorgones

Corail Cerveau

Sarde à queue jaune

Le Rocher du Diamant, avec ses reliefs spectaculaires et ses eaux cristallines, est un des sites mondialement reconnus de l'éco-tourisme sous-marin.

Il présente une grande variété d'habitats pour une faune et une flore à la fois diversifiées et quelque peu particulières.

Aujourd'hui, plusieurs structures de plongée labellisées participent à l'évolution et la conservation de la vie sous-marine par des opérations de science participative. Elles font découvrir aux visiteurs les secrets des fonds marins du Rocher.



Des hommes ont-ils vécu sur ce rocher aride ?

## Les histoires et légendes

### Le Rocher du Diamant : un "navire de pierre"



En **février 1804**, durant les guerres napoléoniennes, les Britanniques s'emparèrent du Rocher du Diamant, au sud-ouest de la Martinique.

Le commodore Sir Samuel Hood comprit l'importance stratégique de ce dôme dacitique : depuis ce poste, il était possible de surveiller et de contrôler le canal de Sainte-Lucie, empêchant les navires français de ravitailler Fort-Royal (aujourd'hui Fort-de-France).

Le Rocher fut alors officiellement commissionné comme s'il s'agissait d'un sloop\* de la Royal Navy, sous le nom de **HMS Diamond Rock**. On le décrit souvent comme une "stone frigate" ("frégate de pierre"), car il s'agissait d'un rocher mais traité comme un navire stationnaire.

Une garnison d'environ cent hommes, dirigée par le lieutenant James Wilkes Maurice, y installa plusieurs batteries d'artillerie (jusqu'à des pièces de 18 livres) grâce à un système de poulies permettant de hisser les canons au sommet.

Les Britanniques aménagèrent une citerne d'eau, un petit hôpital, cinq batteries (Centaure, Hood, Reine, Maurice, Diamant) et transformèrent les grottes en dortoirs et ateliers.

Pendant près de **17 mois**, cette position permit de bloquer le trafic maritime français.

Le Rocher du Diamant servit de base avancée, interceptant ou repoussant les navires se dirigeant vers la Martinique.

### La légende de "l'homme marin"

La légende dit que le Rocher fut aussi le refuge d'un animal étrange nommé "l'homme marin". Cette créature aurait été aperçue par plusieurs hommes en 1671.

Si on en croit la description de l'époque : elle "avait la figure d'homme depuis la tête jusqu'à la ceinture. La partie inférieure se terminait par une queue large et fourchue".





Au **printemps 1805**, une grande expédition franco-espagnole menée par l'amiral Villeneuve, rejoint par l'Espagnol Gravina, arriva aux Antilles.

Le gouverneur de la Martinique, Villaret-Joyeuse, ordonna de reprendre le Rocher.

L'attaque fut lancée le **31 mai 1805**, sous le commandement du capitaine de vaisseau Julien Cosmao-Kerjulien.

Après trois jours de bombardement intense, la garnison britannique, à court de vivres et d'eau, dut capituler.

Le **2 juin 1805**, le lieutenant James Wilkes Maurice capitula et hissa le drapeau blanc.

La garnison anglaise fut faite prisonnière et les canons précipités à la mer.

Au moment de cette reddition, l'amiral Nelson se trouvait à la Barbade. Il se lança à la poursuite de Villeneuve, qu'il rejoignit quelques mois plus tard à Trafalgar (**21 octobre 1805**), bataille décisive qui coûta la victoire à la flotte franco-espagnole.

Aujourd'hui, seuls quelques vestiges des batteries et de l'hôpital rappellent cette épopée.

Classé site naturel protégé, le Rocher du Diamant constitue désormais un sanctuaire pour des milliers d'oiseaux marins, faisant de ce lieu à la fois un témoin d'histoire et un joyau de biodiversité.

\* Le sloop désigne, dans l'Empire britannique, les navires militaires plus petits que les frégates à un, deux ou trois mâts.



*La légende raconte aussi que le Rocher servit pendant longtemps de lieu de recueillement et de pèlerinage aux marins pêcheurs, qui avaient disposé une vierge dans l'une des grottes du Rocher.*



À travers cet ouvrage, l'Office de Tourisme Sud Martinique a souhaité mettre en lumière le Rocher du Diamant, un symbole unique et emblématique de notre territoire en collaboration avec l'Espace Muséographique Bernard David et le Conservatoire du Littoral.

Cette démarche s'inscrit pleinement dans notre mission : valoriser et promouvoir les richesses du Sud Martinique, une destination singulière qui se découvre et se vit de mille façons.

Entre tourisme balnéaire et nautique, patrimoine mémoriel, plaisirs de bouche et expériences rurales, le Sud de la Martinique offre une immersion authentique où tous vos sens sont invités au voyage.

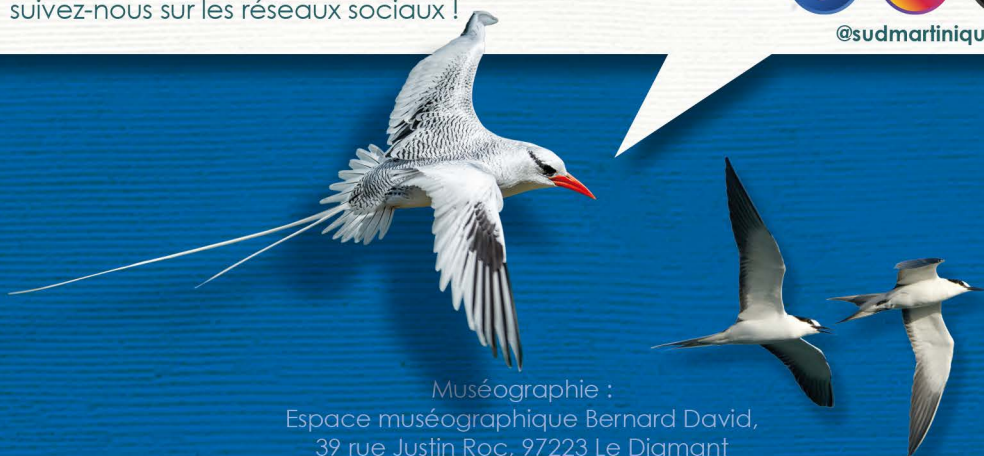
Pour poursuivre l'exploration, rendez-vous sur notre site et suivez-nous sur les réseaux sociaux !



[ofisudmartinique.com](http://ofisudmartinique.com)



@sudmartinique



Muséographie :

Espace muséographique Bernard David,  
39 rue Justin Roc, 97223 Le Diamant

Tél. 0596 66 07 36 - Mail : [museeb.david@orange.fr](mailto:museeb.david@orange.fr)

Fabrice Cendrin (légendes cactus)

Coordination et rédaction :

Marie-Michèle Moreau et Élodie Delrieu, Conservatoire du littoral

Conception graphique : Autrevue

Photos oiseaux : Anthony Levesque, Vincent Lemoine, Laurent Juhel

Photos sous-marine : Josiane Mahieu et Laurent Juhel, OMMM

Photos faune et flore : Marc Jardel, Laurent Juhel, OMMM, ONCFS, Jean-Michel Dudouit

Photos panoramiques : Laurent Juhel

Dessins : Floriane Minguy

Fond gravures anciennes :

Avec l'aimable autorisation d'accès : Collection M. Theuvenin

Photos reproduction, Traitement Laurent Juhel

Ressource Historique :

M. Theuvenin (passé militaire, histoire vécue),

Mme Odile Lagarde (mythe et légende)

